

Eigene Anmerkungen:

MÜHLVIERTLER



Ursprung der Lebensfreude

Verband Mühlviertler Alm

Markt 19

4273 Unterweißenbach

www.muehlviertleralm.at

office@muehlviertleralm.at

07956/7304

Stand: 11.06.2019



ZEMSKÁ CESTA
BURGEN- UND
SCHLÖSSERWEG

Kurzinfo

Wandern auf den Spuren der gemeinsamen Geschichte



EUROPÄISCHE UNION

Interreg






Österreich-Tschechische Republik
Europäischer Fonds für regionale Entwicklung





Positionierung

Grenzüberschreitender **Weitwanderweg** mit Schwerpunkt auf **Kultur und Geschichte**

Besonderheiten

-  **19 Burgen- und Schlösser** – 14 in Österreich, 5 in Tschechien
-  Kostenloser **Audioguide** zu allen Burgen und Schlössern (über Smartphone nutzbar)
-  **Burgmuseen:** Grein, Clam, Prandegg, Freistadt, Reichenstein, Windhaag/Altenburg, Poresin

Kennzahlen

-  Insgesamt rund **215 km** markierte **Wanderwege** (siehe auch Wanderführer S. 14)
 - Grein bis Grenze über Nordroute: 109 km
 - Grein bis Grenze über Südroute: 126 km
 - Nordroute = 34 km, Südroute = 53 km
 - Nord- und Südroute als **Rundweg**: 87 km
 - Grenze bis Velesin: 54 km
-  Aufwärts bzw. abwärts rund 5000 Höhenmeter



Unterkünfte

Auswahl über Wanderführer oder Homepage, dann **direkt buchen**






Routenempfehlungen

5-Tagestour von Grein bis Dolni Dvoriste

-  127 km über Hauptroute
-  Öffentliche An- und Abreise empfohlen

4 Tage Rundwanderung (87 km)

-  Nord- und Südroute als Runde
-  Günstiger Startpunkt ist Altenburg (Gem. Windhaag/Perg)
-  Öffentliche An- und Abreise empfohlen; Auto möglich

Weitere Touren im Wanderführer oder www.buschweg.at



Weiterführende Information

Homepage:

www.buschweg.at oder www.burgenundschloesserweg.at

Wanderführer (120 Seiten)

gegen Portoersatz (4 €) beim Verband Mühlviertler Alm: office@muehlviertleralm.at

kostenloser Audioguide

www.hearonymus.at

Wanderapp

(voraussichtlich ab 2021)